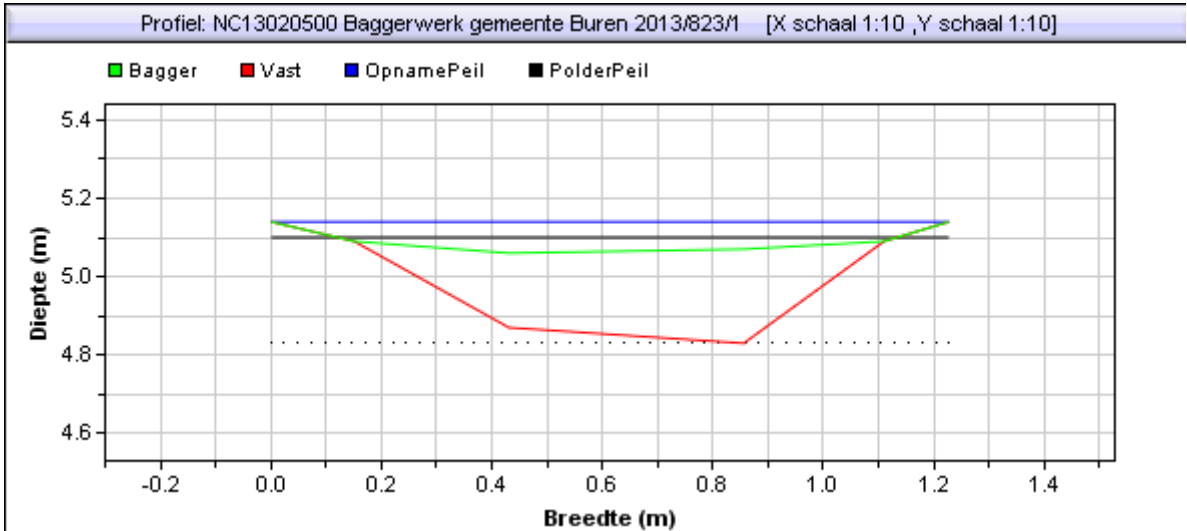


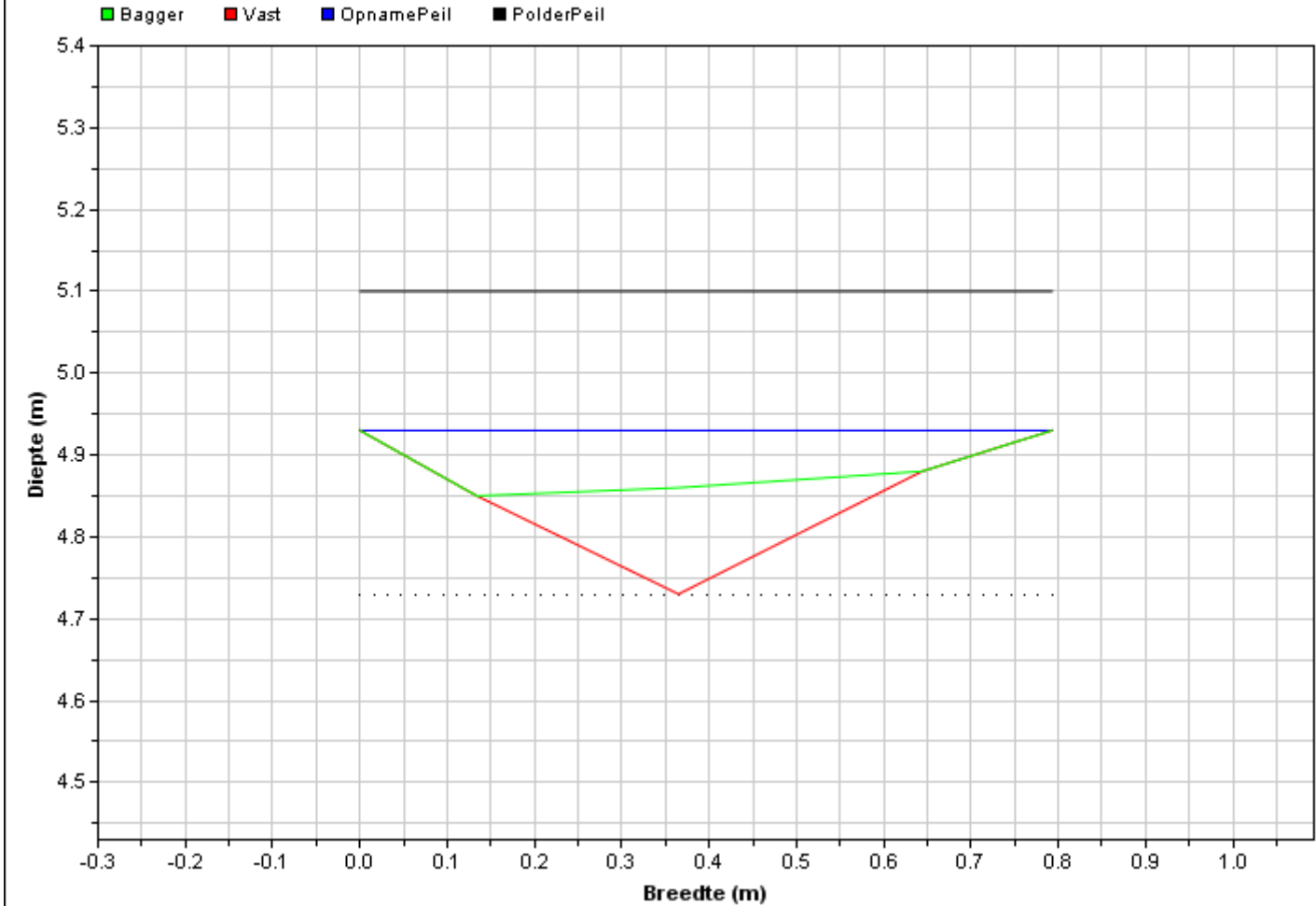
Gebied : NC13020500 Baggerwerk gemeente Buren 2013  
Project :  
Bedrijf : RPS  
Dwarsprofiel : 823 / 1      Datume uitpeiling: 0:00:00  
Beschrijving :



Situatie tekening	
Polderpeil [m]	5,1
Opnamepeil [m]	5,14
Bepalende Lengte van profiel [m]	0
Nat profiel bestaand t.o.v. leggeroppervlak [%]	6,00%
Bagger [m2] {[m3]}	0,15(0,00)

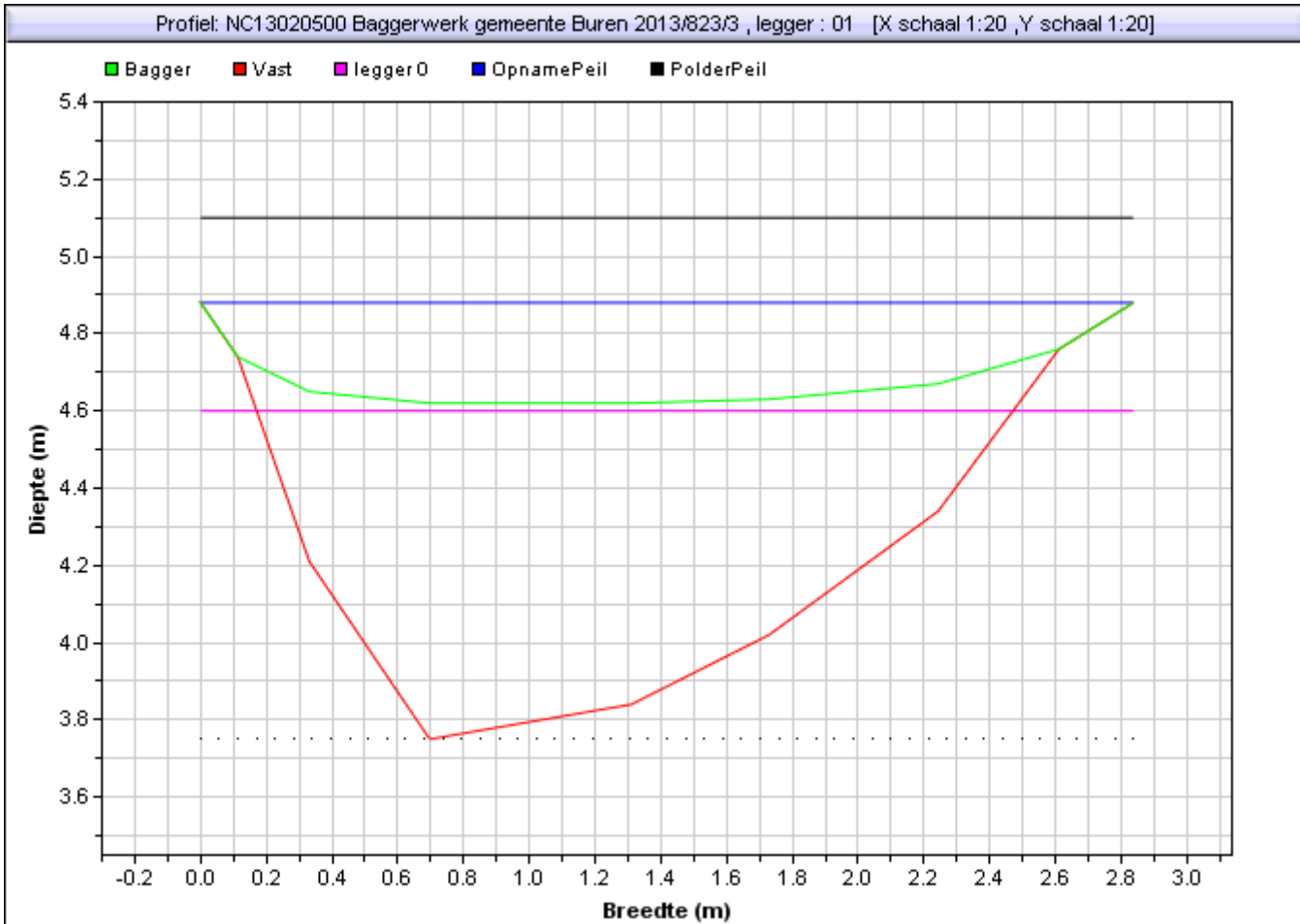
Gebied : NC13020500 Baggerwerk gemeente Buren 2013  
Project :  
Bedrijf : RPS  
Dwarsprofiel : 823 / 2      Datume uitpeiling: 0:00:00  
Beschrijving :

Profiel: NC13020500 Baggerwerk gemeente Buren 2013/823/2    [X schaal 1:5 ,Y schaal 1:5]



Situatie tekening	
Polderpeil [m]	5,1
Opnamepeil [m]	4,93
Bepalende Lengte van profiel [m]	0
Nat profiel bestaand t.o.v. leggeroppervlak [%]	56,00%
Bagger [m2] [[m3]]	0,03(0,00)

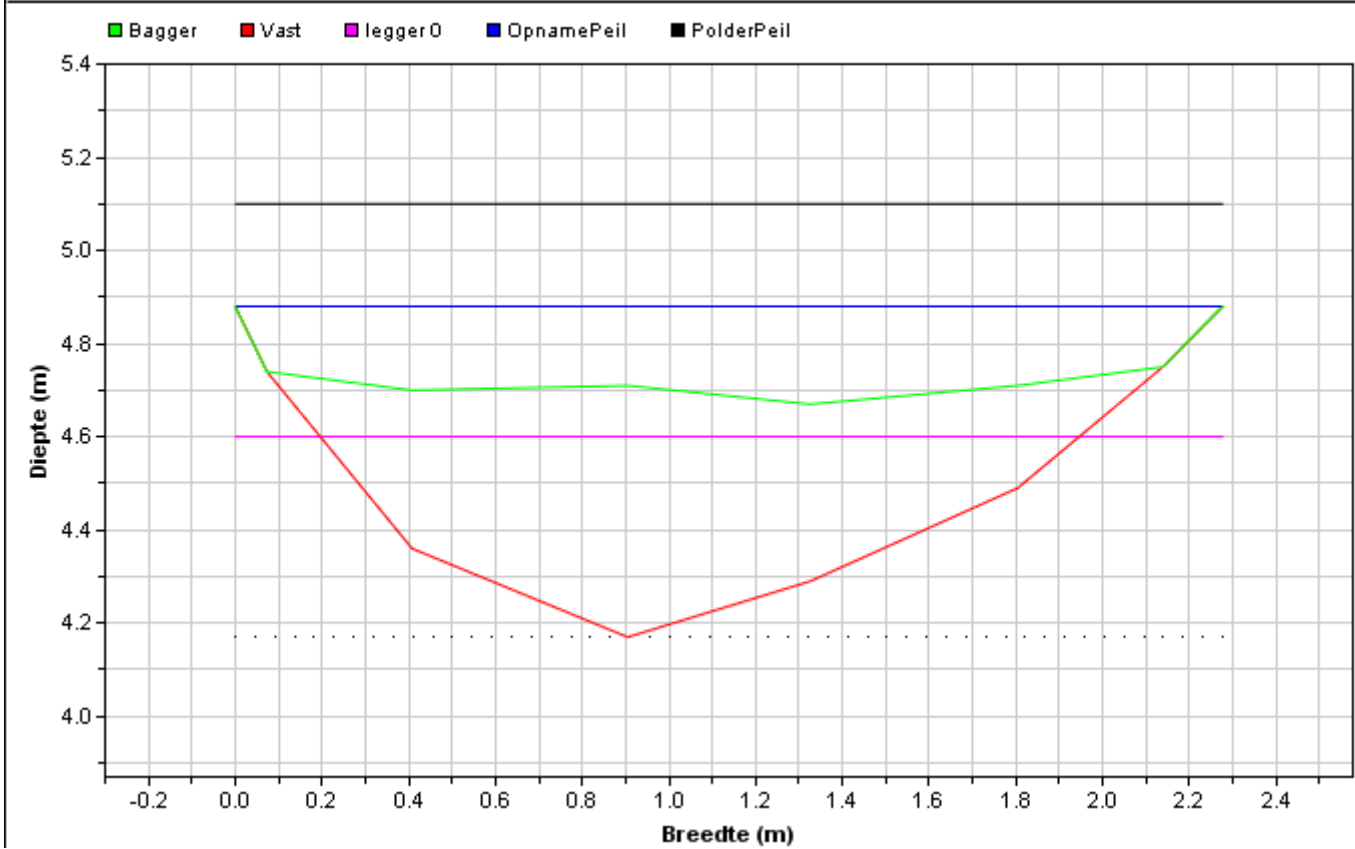
Gebied : NC13020500 Baggerwerk gemeente Buren 2013  
Project :  
Bedrijf : RPS  
Dwarsprofiel : 823 / 3      Datume uitpeiling: 0:00:00  
Beschrijving :



Situatie tekening		Leggerprofiel bodemhoogte [m]	4,60
Polderpeil [m]	5,1	Bagger in leggerprofiel [m2] ([m3])	0,11 (0,00)
Opnamepeil [m]	4,88	Te verwijderen vaste grond [m2] ([m3])	0,09 (0,00)
Bepalende Lengte van profiel [m]	0		
Nat profiel bestand t.o.v. leggeroppervlak [%]	108,00%		
Bagger [m2] ([m3])	1,39(0,00)		

Gebied : NC13020500 Baggerwerk gemeente Buren 2013  
Project :  
Bedrijf : RPS  
Dwarsprofiel : 823 / 4      Datume uitpeiling: 0:00:00  
Beschrijving :

Profiel: NC13020500 Baggerwerk gemeente Buren 2013/823/4 , legger : 01 [X schaal 1:15 ,Y schaal 1:15]



Situatie tekening		Leggerprofiel bodemhoogte [m]	4,60
Polderpeil [m]	5,1	Bagger in leggerprofiel [m2] {[m3]}	0,20 (0,00)
Opnamepeil [m]	4,88	Te verwijderen vaste grond [m2] {[m3]}	0,07 (0,00)
Bepalende Lengte van profiel [m]	0		
Nat profiel bestaand t.o.v. leggeroppervlak [%]	96,00%		
Bagger [m2] {[m3]}	0,65(0,00)		